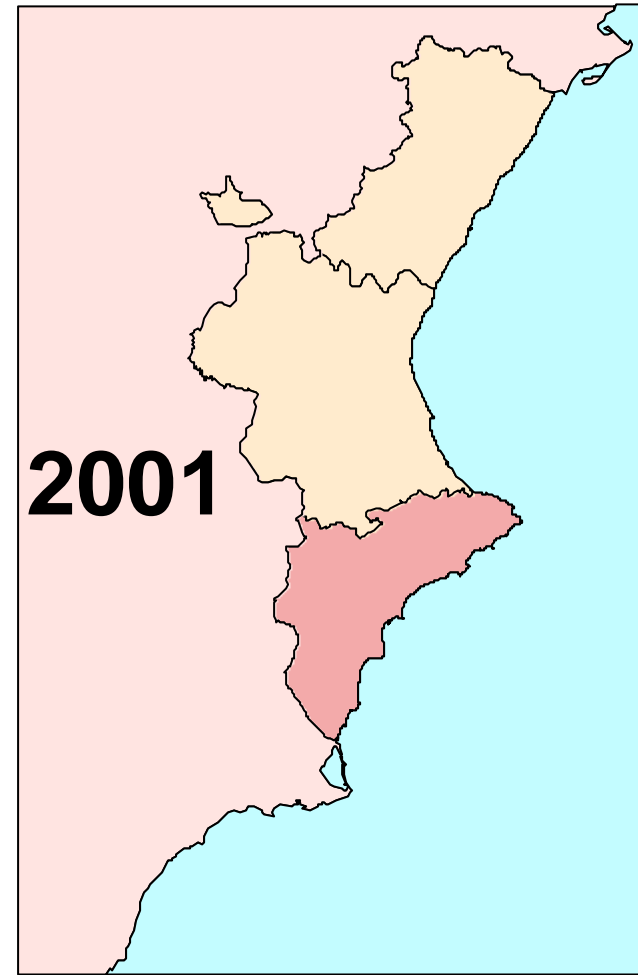


**MAPA DE TRÀNSIT DE LA
COMUNITAT VALENCIANA**

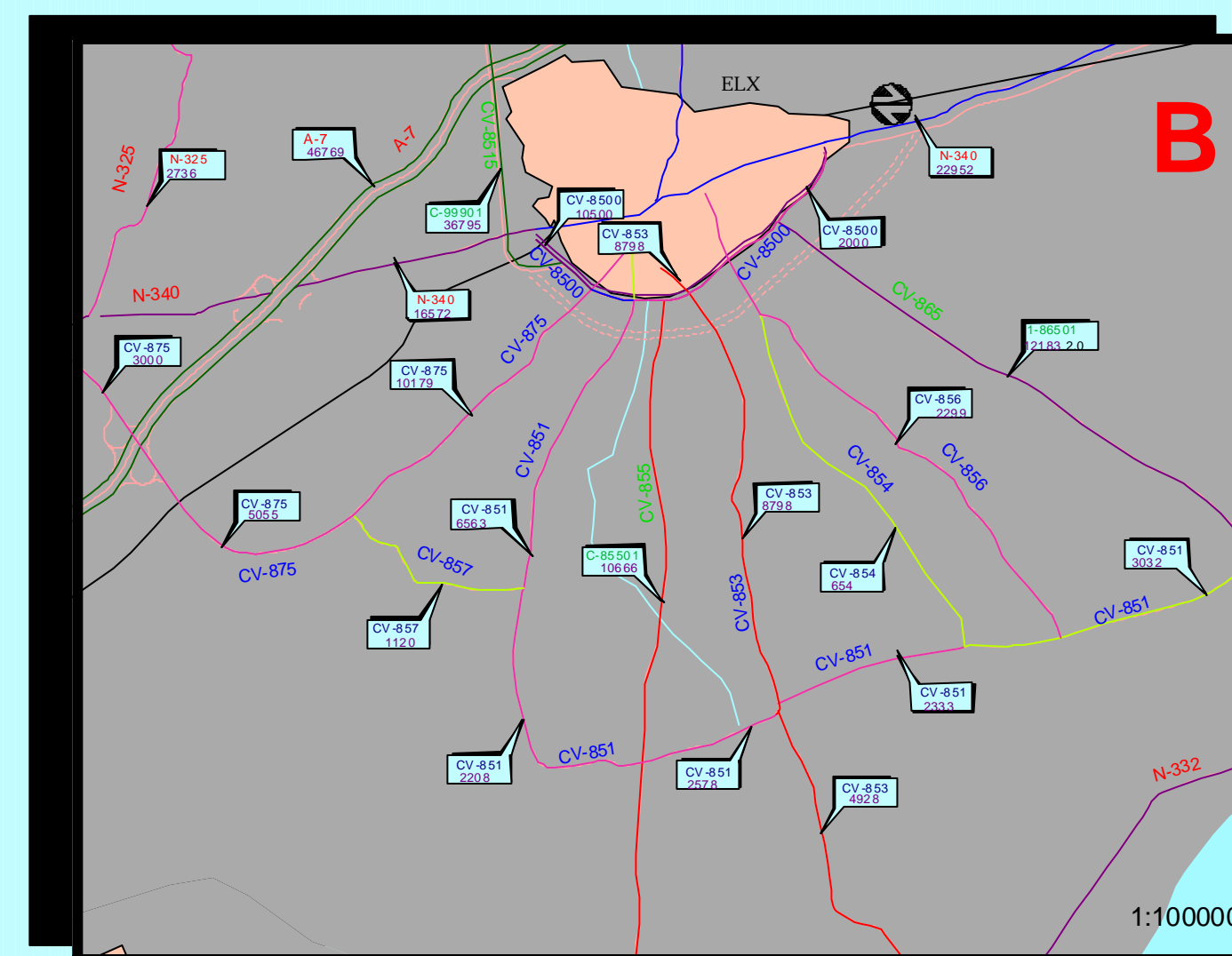
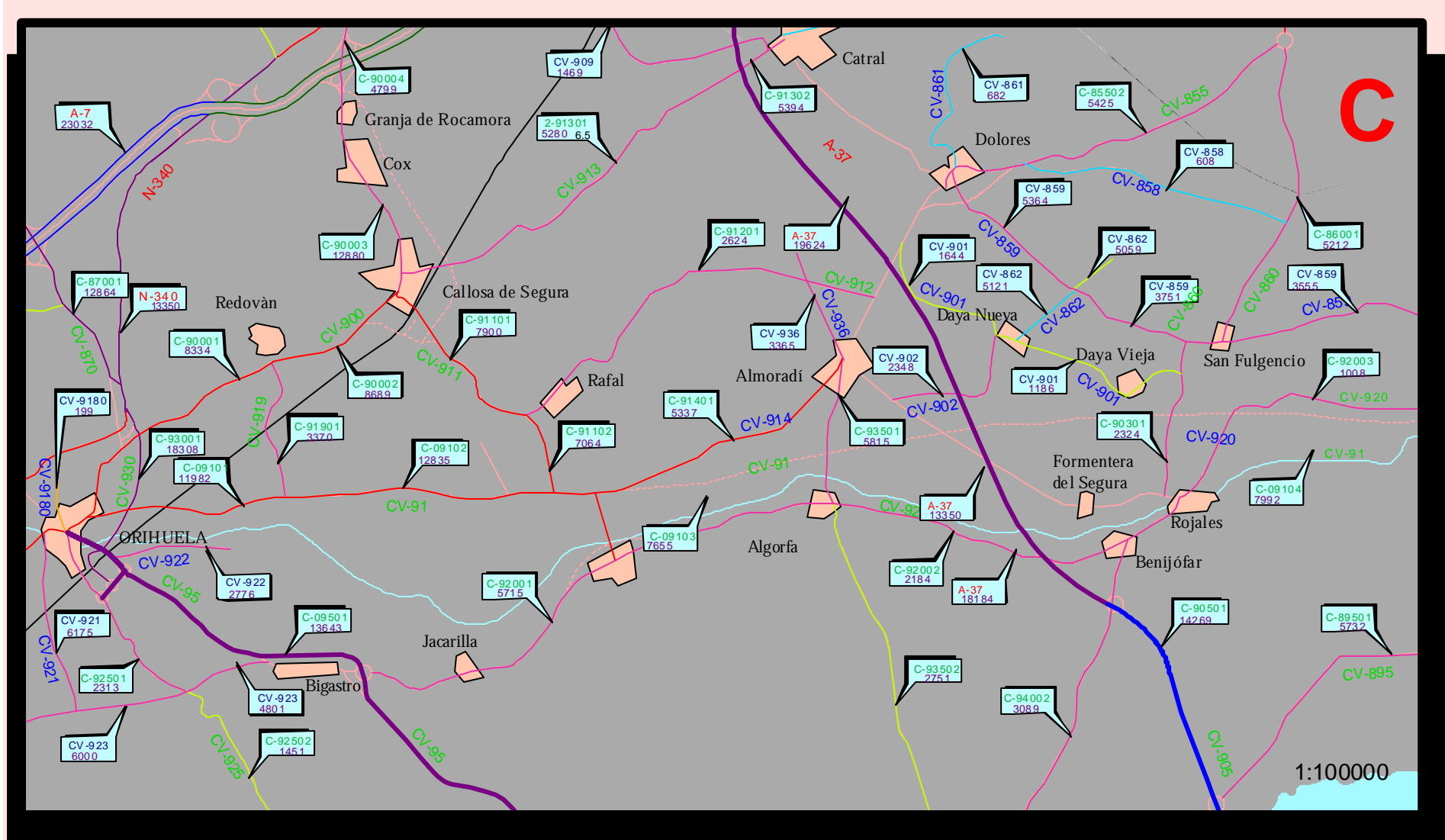
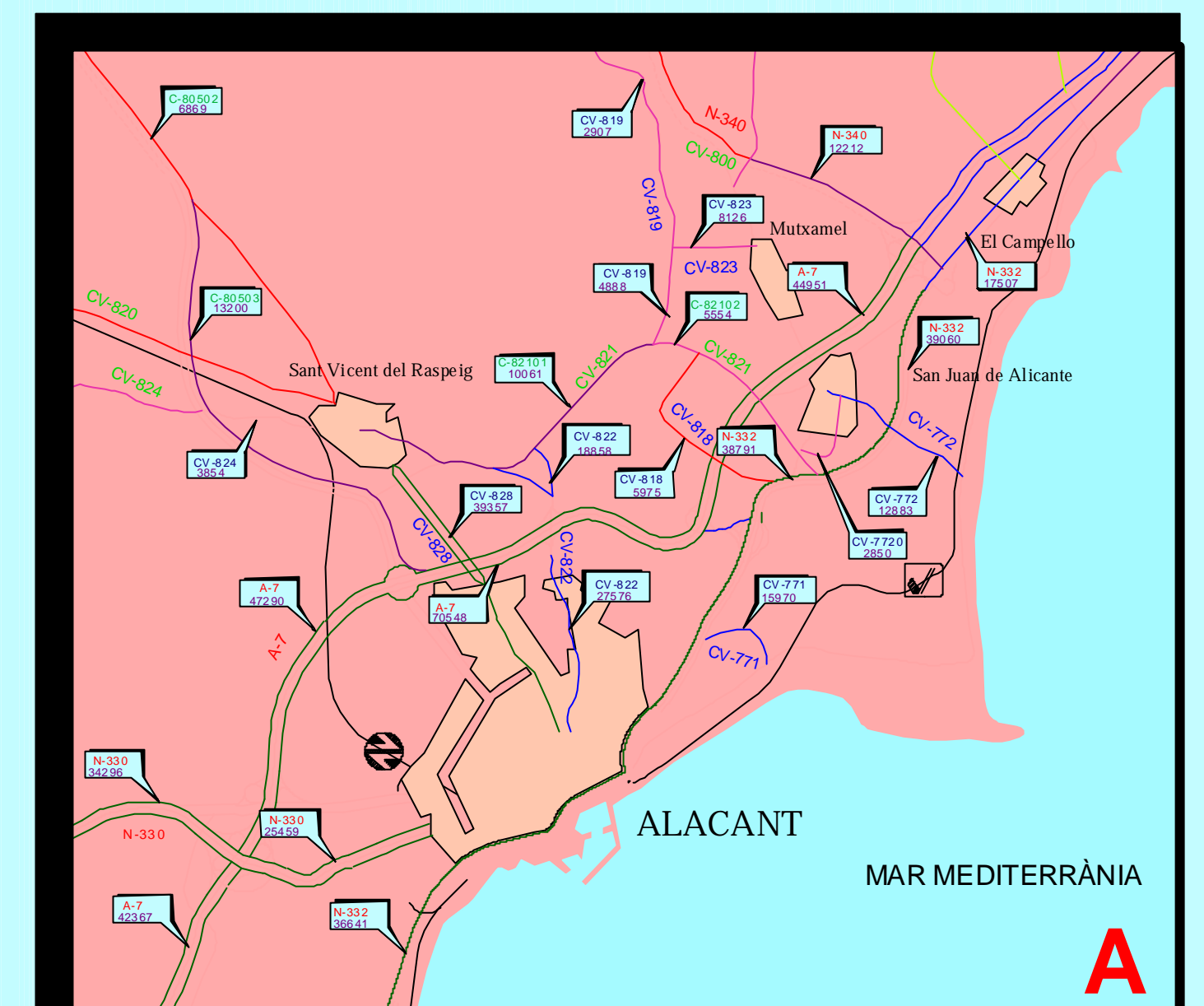
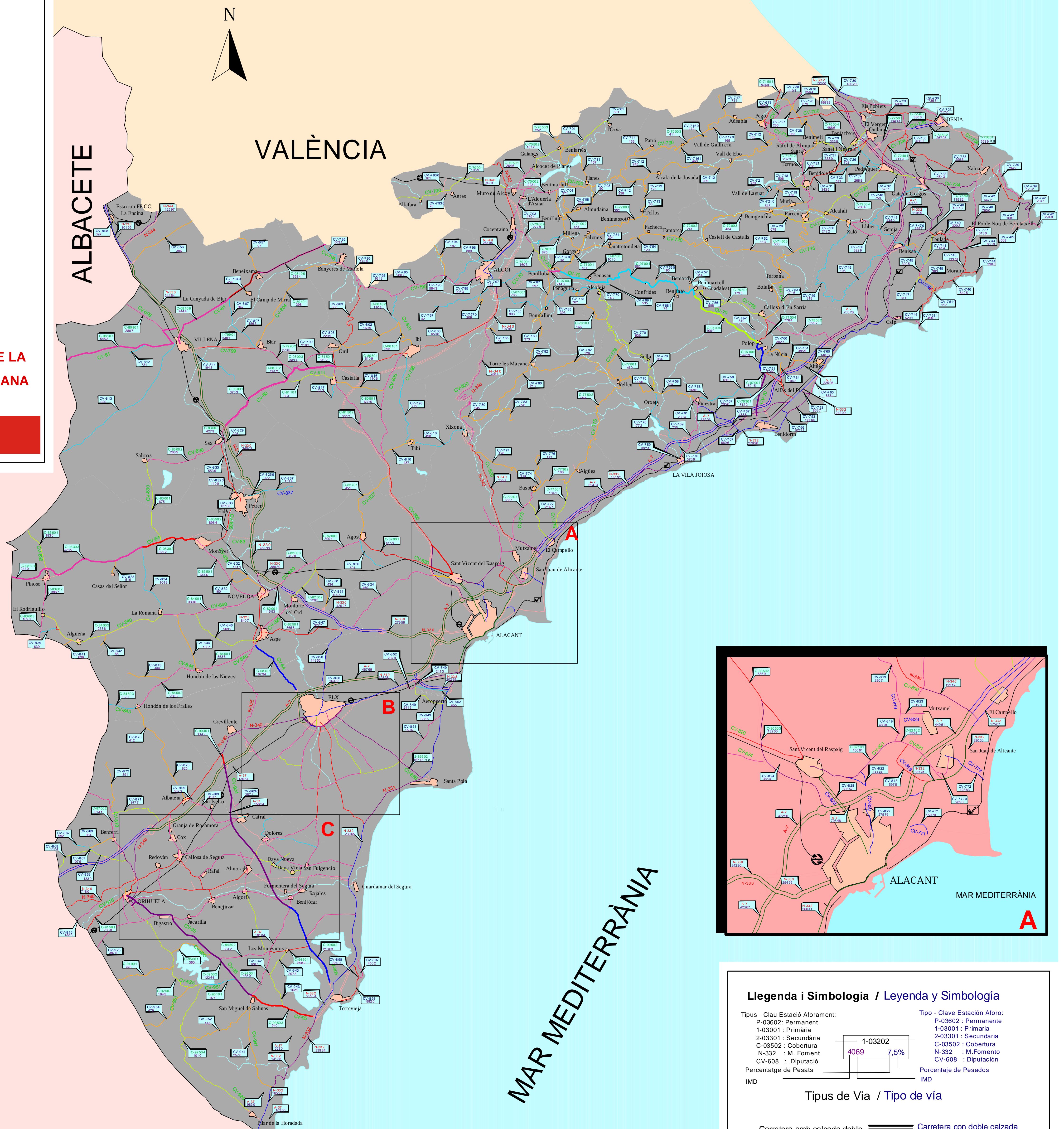
PROVÍNCIA D' ALACANT



PROVINCIA DE ALICANTE

**MAPA DE TRÁFICO DE LA
COMUNIDAD VALENCIANA**

GENERALITAT VALENCIANA
CONSELLERIA D'OBRES PÚBLIQUES, URBANISME I TRANSPORTS



Llegenda i Simbologia / Leyenda y Simbología

| | |
|---------------------------------|-------------------------------|
| Tipus - Clau Estació Aforament: | Tipos - Clave Estación Aforo: |
| P-03602 : Permanent | P-03602 : Permanente |
| 1-03001 : Primària | 1-03001 : Primaria |
| 2-03301 : Secundària | 2-03301 : Secundaria |
| C-03502 : Cobertura | C-03502 : Cobertura |
| N-332 : M.Foment | N-332 : M.Fomento |
| CV-608 : Diputació | CV-608 : Diputación |
| Porcentaje de Pesats IMD | Porcentaje de Pesados IMD |

Tipus de Via / Tipo de vía

| | |
|---|---|
| Carretera amb calçada doble | Carretera con doble calzada |
| Xarxa Autònoma Bàsica i R.I.G.E. Convencional | Red Autònoma Bàsica y R.I.G.E. Convencional |
| Xarxa Local | Red Local |

Titularitat / Titularidad

| | | | |
|------------------------|--------|--------|------------------------|
| M. Foment | N-332 | A-3 | M. Fomento |
| Generalitat Valenciana | CV-50 | CV-567 | Generalidad Valenciana |
| Diputació | CV-315 | CV-608 | Diputación |

Esglaons d' IMD / Escalones de IMD

| | |
|--|-------------|
| | < 500 |
| | 500-1000 |
| | 1000-2000 |
| | 2000-5000 |
| | 5000-10000 |
| | 10000-15000 |
| | 15000-30000 |
| | >30000 |

Procedència de les dades: Generalitat Valenciana 2001, Ministeri de Foment 2001, Diputació Provincial 2001

E / 1:200000

GENERALITAT VALENCIANA
CONSELLERIA D'OBRES PÚBLIQUES, URBANISME I TRANSPORTS

10 0 10 20 Kilómetros

1:200000

1:100000